

Mitteldeutsche Netzgesellschaft Strom mbH • PF 15 60 54 03060 • Cottbus

Projektlogistik Wille UG  
Waldstraße 2  
04895 Falkenberg OT Beyern

#### Standort Kolkwitz

Ihr Zeichen:  
Ihre Nachricht: vom 21.01.2020  
Unser Zeichen: V76632/20 VS-O-B-G  
Unsere Nachricht: vom  
Name: Jürgen Wildau  
Telefon: 0355-68-1318  
E-Mail: Juergen.Wildau@mitnetz-strom.de

Kolkwitz, 29.01.2020

### 5. Änderung des Flächennutzungsplan der ehemaligen Stadt Prettin mit OT Hohndorf

Sehr geehrte Damen und Herren,

wir bitten Sie, den in die beigelegten Planunterlagen eingetragenen bzw. beigelegten geplanten bzw. vorhandenen Leitungsbestand gemäß BauGB § 5 Absatz 2 Ziffer 4 in den Flächennutzungsplan zu übernehmen und in Ihrer weiteren Bauleitplanung zu berücksichtigen.

Bitte berücksichtigen Sie, dass maßstabsbedingt keine Eintragung der vorhandenen Niederspannungs-Ortsnetzanlagen erfolgen konnte.

Entsprechend den Vorschriften sind die Abstände zu unseren Leitungsanlagen einzuhalten.

Der vorhandene Anlagenbestand der envia Mitteldeutsche Energie AG

- ist durch Gestattungs-, Rahmen- oder Konzessionsverträge gesichert,
- unterliegt der Duldungspflicht durch den Grundstückseigentümer nach §12, Absatz 1 der „Verordnung über Allgemeine Bedingungen für den Netzanschluss und dessen Nutzung für die Elektrizitätsversorgung in Niederspannung – Niederspannungsanschlussverordnung (NAV),
- oder ist nach Artikel 2 Grundbuchbereinigungsgesetz (GBBerG) Abschnitt 3, §9 für Energiefortleitungsanlagen zugunsten des Energieversorgungsunternehmens mittels einer beschränkten persönlichen Dienstbarkeit gesichert.

Bedarfszuwachs in den ausgewiesenen Entwicklungsgebieten bitten wir rechtzeitig anzuzeigen, um entsprechende Planungen erarbeiten zu können.



Mitteldeutsche Netzgesellschaft Strom mbH  
Postanschrift PF 15 60 54 · 03060 Cottbus · Geschäftsanschrift Industriestraße 10 · 06184 Kabelsketal  
T +49 345 216-0 · F +49 345 216-2311 · info@mitnetz-strom.de · www.mitnetz-strom.de · Vorsitzender des Aufsichtsrates  
Dr. Stephan Lowis · Geschäftsführung Ralf Hiernig · Dr. Adolf Schweer · Sitz der Gesellschaft Halle (Saale)  
Registergericht Amtsgericht Stendal · HRB 215080 · Bankverbindung Deutsche Bank AG Chemnitz · BIC DEUTDE8CXXX  
IBAN DE29 8707 0000 0120 1664 00 · USt-ID-Nr. DE814181768

Ein Unternehmen der



Seite 2/2

V76632/20 VS-O-B-G vom 29.01.2020

Alle Detailplanungen sowie Veränderungen im Bereich elektrotechnischer Anlagen sind bei der Mitteldeutschen Netzgesellschaft Strom mbH, Annahofer Graben 1-3 in 03099 Kolkwitz, zur Stellungnahme / Genehmigung einzureichen.

Die Festlegung des technisch und wirtschaftlich günstigsten Netzanschlusspunktes muss durch eine Netzbewertung erfolgen. Diese ist gesondert durch den Errichter/Betreiber der Solaranlagen bei der Mitteldeutschen Netzgesellschaft Strom mbH, Annahofer Graben 1-3 in 03099 Kolkwitz zu beantragen. Dies gilt auch im Rahmen des Repowering.

Sollten Änderungen der Leitungen/Anlagen notwendig werden, so richtet sich die Kostentragung nach den bestehenden Verträgen bzw. sonstigen Regelungen.

Eine endgültige Stellungnahme zu den vorhandenen bzw. geplanten Versorgungsanlagen werden wir im Rahmen der einzelnen Bebauungsplanverfahren abgeben.

Ansonsten haben wir zum Plan weder Bedenken noch Anregungen vorzubringen.

Fragen, Hinweise und Widersprüche zu dieser Stellungnahme senden Sie bitte grundsätzlich an folgende Anschrift: Mitteldeutsche Netzgesellschaft Strom mbH, Annahofer Graben 1-3 in 03099 Kolkwitz.

Dieses Schreiben hat eine Gültigkeitsdauer von 2 Jahren.

Mit freundlichen Grüßen

Mitteldeutsche Netzgesellschaft Strom mbH

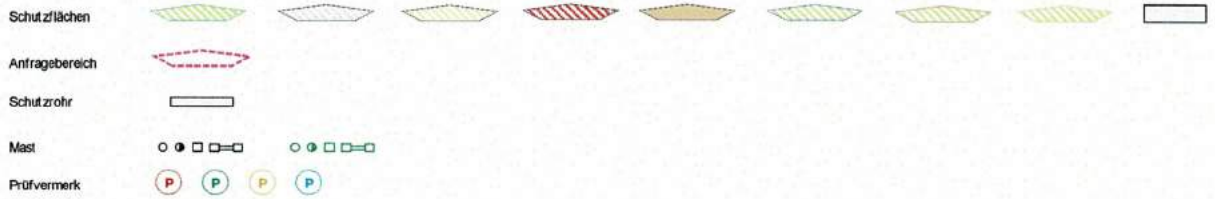


Antje Lehmann      Jürgen Wildau

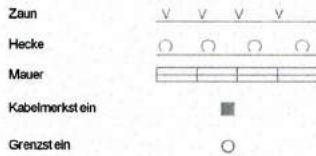
Anlage(n)  
1 Übersicht

# Zeichenerklärung zur Leitungsauskunft


## Sparte Basis



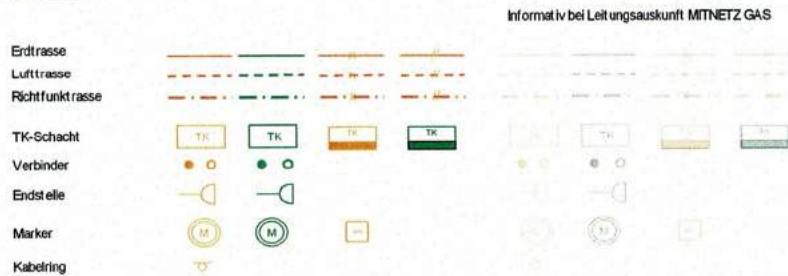
## Sparte Topographie




## Sparte Strom/ Beleuchtung




## Sparte Telekommunikation



## Sparten GAS/ KKS



## Sparten Wärme/ Druckluft/ Dampf/ Kondensat

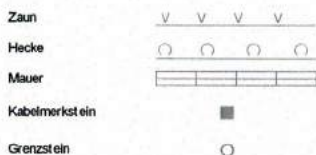


# Zeichenerklärung zur Leitungsauskunft


## Sparte Basis



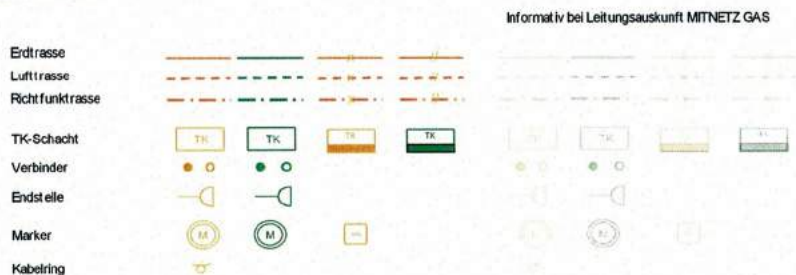
## Sparte Topographie




## Sparte Strom/ Beleuchtung



## Sparte Telekommunikation

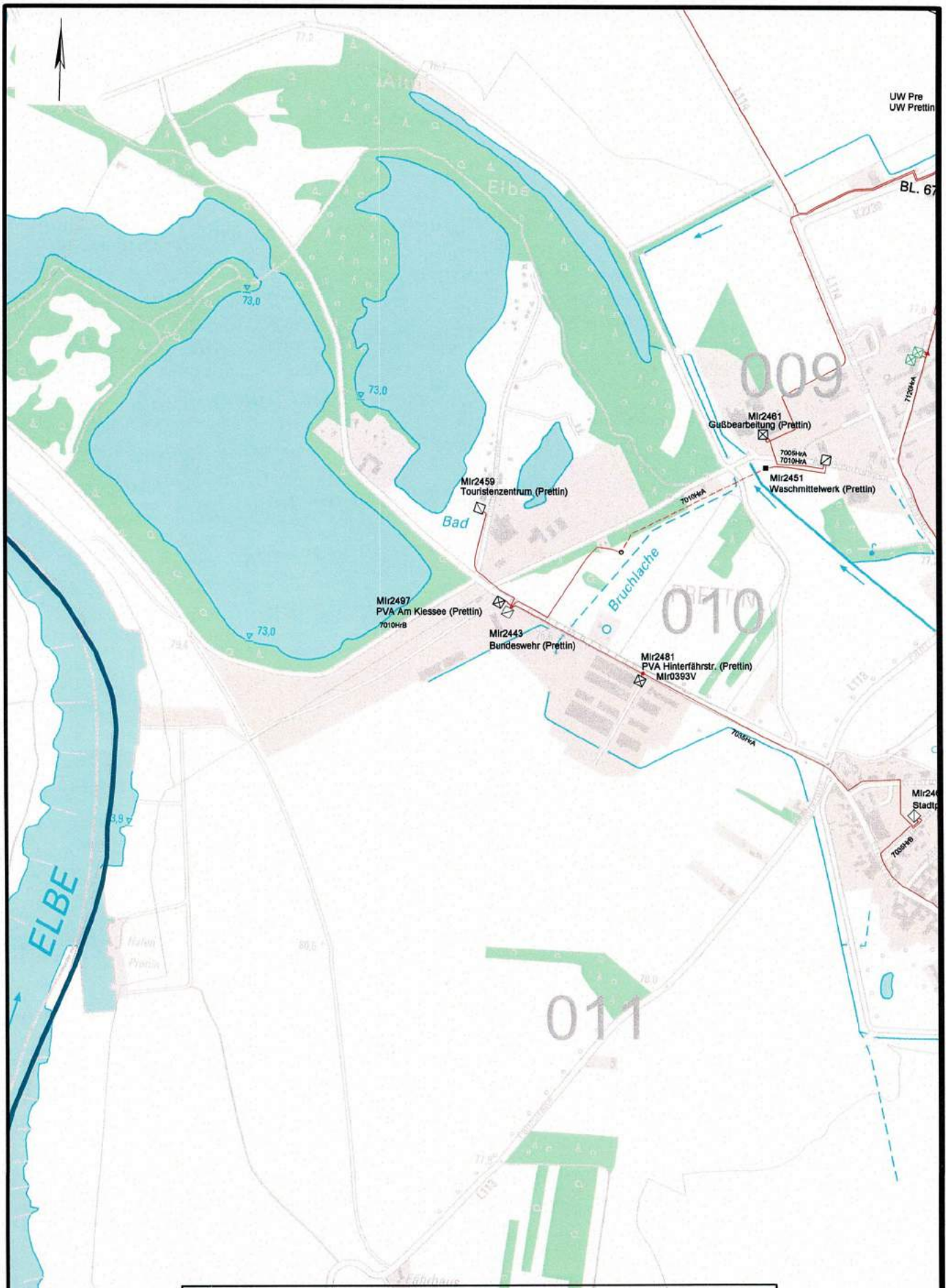


## Sparten GAS/ KKS



## Sparten Wärme/ Druckluft/ Dampf/ Kondensat





UW Pre  
UW Prettin

BL. 67

009

Mir2481  
Gießbearbeitung (Prettin)

7005kVA  
7010kVA

Mir2451  
Waschmittelwerk (Prettin)

Mir2459  
Touristenzentrum (Prettin)

Mir2497  
PVA Am Klessee (Prettin)  
7010kVA

Mir2443  
Bundeswehr (Prettin)

Mir2481  
PVA Hinterfahrstr. (Prettin)  
Mir0393V

010

ELBE

011

Topografische Karte mit Genehmigung des zuständigen Landesamtes für Vermessung und Geoinformation.

Auftragsnummer: 76632/20	<b>Deckblatt beachten</b>	Maßstab: 1: 10000	
Ort: Prettin	Datum: 27.01.2020	Blatt: 